



Werkplaats "Vellen houtopstanden"

Sander van Alphen, provincie Gelderland

Suzanne van Loon, provincie Zeeland

Else Sneller, Aan de slag met de Omgevingswet



De betrokken samenwerkingspartijen





Feiten en cijfers

- *20 personen, vanuit provincies en hun Omgevingsdiensten*
- *Start: maart 2022*
- *Afgerond: oktober 2022*
- *Totaal 10 online bijeenkomsten:*
 - *8 inhoudelijke sessies*
 - *interbestuurlijke sessie met waterschappen en gemeentes*
 - *demo aan de andere provincies van de resultaten*



Wat was de aanleiding om je aan te melden?

Als initiatiefnemer krijg je voor het kappen van een boom ("een houtopstand vellen") te maken met regels van rijk, provincie, gemeente en waterschap. Dit is een topactiviteit voor provincies (en veelal ook voor andere bevoegde gezagen).

Voor het Rijk had het maken van een vergunningcheck voor deze werkzaamheid geen prioriteit. Dat is vanuit dienstverleningsoogpunt ongewenst. Provincies konden dus kiezen: ieder voor zich aan gaan werken, of in gezamenlijkheid. Toen ging het Rijk bewegen: als de provincies tot overeenstemming zouden komen over de door hen gewenste vragenbomen, zou het Rijk de boel ontsluiten.



Aanpak en resultaten

- *Juridische analyse: welke regels mogen provincies stellen in aanvulling op de rijksregels?*
- *Technisch: mogelijkheden in het DSO*
- *Prototype vragenbomen voor*
 - *Vergunningcheck: 3 varianten gemaakt*
 1. *Basis -> in Fryslân en Noord-Holland*
 2. *Andere tekst bij termijn waarop gemeld moet worden -> in Gelderland*
 3. *Gebruik maken van geo-informatie -> in Zeeland*
 - *Meldingsformulier*
 - *Aanvraagformulier maatwerkvoorschrift*



Aanpak en resultaten

- *Afstemming vergunningcheckvragen met 2 waterschappen, 11 gemeenten en nog 3 extra omgevingsdiensten: bewustwording van waar een initiatiefnemer tegenaan loopt*
- *Demo aan de overige provincies*

Hoe ziet de vergunningcheck eruit?

- <https://pre.omgevingswet.overheid.nl/checken/>
- *Werkzaamheid: "boom of beplanting onderhouden of weghalen"*



Wat heb je geleerd en kun je anderen meegeven?

1. Juridische werkelijkheid, technische mogelijkheden en doelgroep op elkaar afstemmen. Samenstelling van de groep: inhoudelijke experts, TR-experts, DSO-experts: is niet makkelijk , levert soms ook wel frustratie op, maar heeft hierbij wel geholpen
2. De check is het belangrijkste voor de burger. En sommige dingen zijn zo complex dat een professional is, die voert geen vergunningcheck uit
3. Niet voor elke regel is een vraag nodig in de vergunningcheck, sommige dingen komen zo weinig voor dat beheer meer kost dan een check missen (80/20-regel)
4. De kracht zit in geo: je hoeft dan minder vragen te stellen
5. Afstemming gestart met de waterschappen en gemeenten. Zodat de gebruiker het zo makkelijk mogelijk gemaakt wordt
6. Onderhandeling: soms is het schikken, maar daardoor kom je samen tot een voor iedere deelnemer acceptabel resultaat.
Constructieve houding
7. Elke deelnemer heeft actief meegewerkt
8. Fijn dat er mensen bij waren die iets soortgelijks al eens eerder gedaan hadden anders was het lastige zoektocht geworden
9. Positieve gespreksleiding, met een aanpak en werkvormen, voorbereiding



Hoe nu verder?

1. De finale versie van check, meldingsformulier en aanvraagformulier maatwerkvoorschrift komen binnenkort beschikbaar op de pre-omgeving van het Omgevingsloket
2. Provincies die niet hebben meegedaan in de werkplaats hebben soms nog een eigen vragenboom: die worden verzocht de vragenboom te verwijderen anders zie je een dubbele vragenboom
3. Verzoek bij IPLO voor verduidelijking meerdere plichten bij eenzelfde werkzaamheid gedaan, voor gebruiker niet duidelijk dat die plichten bij verschillende bestuursorganen zijn. Geldt breder dan houtopstanden!
4. In Fryslân wordt nu verder doorgepakt op het afstemmen van de regels met waterschap en gemeenten. Hier is nog veel te halen. Olv Annemieke, deelnemer in onze werkplaats, zodat de continuïteit van wat wij gedaan hebben bewaakt wordt
5. Beheer van hetgeen we ontwikkeld hebben onder regie van de IPO-TR-groep brengen. Inhoudelijke mensen alsmede andere partijen worden vanuit daar aangehaakt in bv een vervolgwerkplaats als nieuwe vragen/ontwikkelingen opkomen
6. Ervaringen van de werking van de vragenbomen eerste kwartaal 2023 kan leiden tot aanpassingen
7. NB Boom kappen wordt momenteel ook aan soortenbeschermingsvragen gekoppeld dus de vragenbomen worden uitgebreider



De 'Gouden Tips' voor deelnemers aan deze sessie

1. *Samenstelling van de groep: juridische expertise, TR-expertise en DSO-expertise*
2. *Uitgangspunt: maak het de gebruiker zo gemakkelijk mogelijk:*
 - Zet in op de kracht van geo*
 - Stel geen vragen die bij een andere overheid thuishoren*
 - Verwijs niet door met conclusies als: misschien heeft u nog een vergunning nodig van x, y of z*
 - Maak afspraken: over taalgebruik (B1), begrippen (niet persé juridisch), aanspreekvorm etc etc*
3. *Gezamenlijk gemaakt = gezamenlijk beheren*



https://pre.omgevingswet.overheid.nl/checken/stap/1?session=614e543c-308d-4c86-aaee-106da11f9a04

80%



Inloggen

[Home](#)

[Vergunningcheck](#)

[Aanvragen](#)

[Regels op de kaart](#)

[Mijn Omgevingsloket](#)

Vergunningcheck

Met de Vergunningcheck controleert u snel of u voor uw werkzaamheden een vergunning moet aanvragen of melding moet doen.

[Doe de Vergunningcheck](#)

Check gedaan? Direct door naar aanvragen

Met de Vergunningcheck ziet u voor welke juridische activiteiten u een vergunning moet aanvragen of

Vragen?

Heeft u vragen over uw vergunning of



Zoek op adres

Postcode en huisnummer

Kadastraal nummer

Coördinaten

Adres

🔍 Galda 5B, Menaam



Zoeken

✎ Teken een gebied op de kaart

Valt een deel van uw plannen buiten het gekozen gebied? Teken dan zelf een gebied op de kaart.

🗨 Kaartlagen



10 m



Vergunningcheck

2. Kies werkzaamheden


Stap 2 van 4

Kies alles waarvoor u de vergunningcheck wilt doen.

Mijn werkzaamheden

U heeft nog geen werkzaamheden gekozen.

Zoek uw werkzaamheden

 kappe



Zoeken

Boom of beplanting onderhouden of weghalen

27 Werkzaamheden in, aan of op een monument of archeologisch monument uitvoeren, of dit anders gebruiken

Aanbouw, uitbouw of bijgebouw bouwen of vervangen

Bestaande aanbouw, uitbouw of bijgebouw verbouwen



3. Vragen beantwoorden

Stap 3 van 4

Boom of beplanting onderhouden of weghalen

^ Locatie van de bomen of struiken (Vragen van het Rijk)

Waar staat de boom of struik die u wilt gaan verwijderen of onderhouden?

Wat is de bebouwingscontour houtkap?

Dit is een gebied dat de gemeente kan aanwijzen in het omgevingsplan en waar zij regels kunnen stellen aan het kappen van bomen. Dit gebied is vaak hetzelfde als de bebouwde kom maar dat hoeft niet. Kijk op de website van de gemeente wat de grenzen van het gebied zijn van de bebouwingscontour houtkap.

- Binnen de bebouwingscontour houtkap
- Buiten de bebouwingscontour houtkap

Staan alle bomen of struiken die u wilt gaan verwijderen of onderhouden op een erf of in een tuin?

- Ja
- Nee

Volgende





Vergunningcheck

1. Locatie

Stap 1 van 4

Zoek op adres

Postcode en huisnummer

Kadastraal nummer

Coördinaten

Adres

Markt 1, 4503AG Groede



Zoeken





Vergunningcheck

2. Kies werkzaamheden


Stap 2 van 4

Kies alles waarvoor u de vergunningcheck wilt doen.

Mijn werkzaamheden

U heeft nog geen werkzaamheden gekozen.

Zoek uw werkzaamheden

 kappe



Zoeken

Boom of beplanting onderhouden of weghalen

27 Werkzaamheden in, aan of op een monument of archeologisch monument uitvoeren, of dit anders gebruiken

Aanbouw, uitbouw of bijgebouw bouwen of vervangen

Bestaande aanbouw, uitbouw of bijgebouw verbouwen



Vergunningcheck

3. Vragen beantwoorden

Stap 3 van 4

Boom of beplanting onderhouden of weghalen

✓ Impact op natuur bij kappen of snoeien (Vragen van de Provincie)

✓ Beschadigen van een weg (Vragen van het Waterschap)

✓ Hebben van uitzicht belemmerende voorwerpen bij bochten, kruisingen, uitwegen en wegen zonder voorrang (Vragen van het Waterschap)

✓ Plaatsen, behouden en verwijderen van werken en (hout)beplantingen binnen waterstaatswerk waterkeringen en beschermingszone A (Vragen van het Waterschap)

✓ Bemesten van vegetatie op een weg of met chemische stoffen te behandelen, dan wel de vegetatie te maaien (Vragen van het Waterschap)

✓ Boom of beplanting aanbrengen bij waterlopen (Vragen van het Waterschap)

✓ Aanbrengen en snoeien of verwijderen van beplanting op een weg (Vragen van het Waterschap)

✓ Vegetatie op bermen en in bermsloten maaien (Vragen van het Waterschap)



1. Locatie

Stap 1 van 4


Zoek op adres

Postcode en huisnummer

Kadastraal nummer

Coördinaten

Adres

 Nieuweweg 1, 4503GL Groede



Zoeken

 Teken een gebied op de kaart

Valt een deel van uw plannen buiten het gekozen gebied? Teken dan zelf een gebied op de kaart.

 Kaartlagen



100 m



3. Vragen beantwoorden

Stap 3 van 4

Boom of beplanting onderhouden of weghalen

∨ Locatie van de bomen of struiken (Vragen van het Rijk)
∨ Boom of struik onderhouden of verwijderen (Vragen van het Rijk)
∨ Kleinere aantallen bomen of struiken (Vragen van het Rijk)
∨ Doel van bomen of struiken (Vragen van het Rijk)
∨ Naaldbomen (Vragen van het Rijk)
∨ Beplanting langs wegen, waterwegen of landbouwgronden (Vragen van het Rijk)
∨ Populieren, wilgen, essen of elzen (Vragen van het Rijk)
∨ Productie van biomassa (Vragen van het Rijk)
∨ Diverse vragen (Vragen van het Rijk)
∨ Impact op natuur bij kappen of snoeien (Vragen van de Provincie)
∨ Plaatsen, behouden en verwijderen van werken en (hout)beplantingen binnen waterstaatswerk waterkeringen en beschermingszone A (Vragen van het Waterschap)
∨ Vegetatie op bermen en in bermsloten maaien (Vragen van het Waterschap)
∨ Beschadigen van een weg (Vragen van het Waterschap)
∨ Hebben van uitzicht belemmerende voorwerpen bij bochten, kruisingen, uitwegen en wegen zonder voorrang (Vragen van het Waterschap)
∨ Bemesten van vegetatie op een weg of met chemische stoffen te behandelen, dan wel de vegetatie te maaien (Vragen van het Waterschap)
∨ Boom of beplanting aanbrengen bij waterlopen (Vragen van het Waterschap)
∨ Aanbrengen en snoeien of verwijderen van beplanting op een weg (Vragen van het Waterschap)

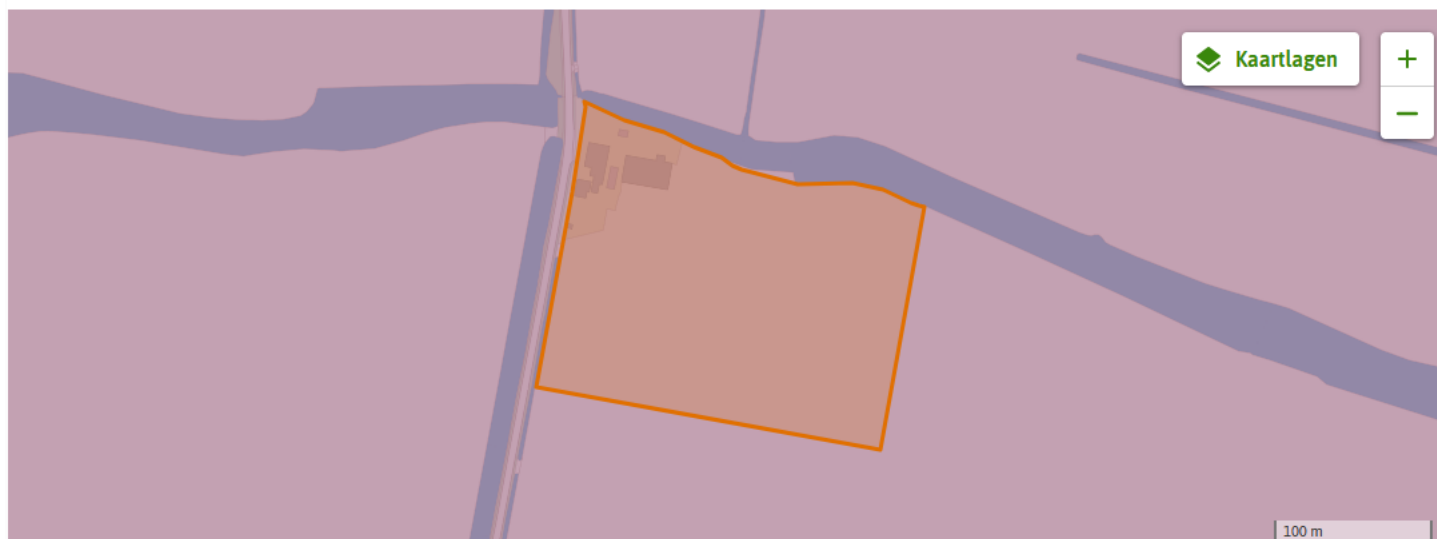


^ Locatie van de bomen of struiken (Vragen van het Rijk)

Staat de boom of struik die u wilt gaan verwijderen of onderhouden buiten de bebouwde kom?

- ja
 nee
 deels

Vooraf ingevuld antwoord.



Staan alle bomen of struiken die u wilt gaan verwijderen of onderhouden op een erf of in een tuin?

- Ja Nee

Volgende



Wat gaat u doen met de bomen of struiken?

- Kappen, vellen of rooien

Kappen:


Bij het kappen van een boom wordt de boom omgezaagd om deze te verwijderen. Vaak blijft dan een klein restje stam staan.

Rooien:



Bij het rooien van een boom worden de bomen met wortels en al uit de grond gehaald.

Vellen:

Het vellen van bomen is een beetje hetzelfde als het kappen van bomen, alleen wordt dan de boom tak voor tak van boven naar beneden afgebroken.

- Dunnen 
- Snoeien, knotten of ander onderhoud
- Geen van bovenstaande

Wat gaat u kappen, vellen of rooien?

- Bomen, boomvormers of struiken 
- Griendhout of ander hakhout 
- Geen van bovenstaande

Volgende



^ Kleinere aantallen bomen of struiken (Vragen van het Rijk)

Gaat u één of meerdere bomen of struiken verwijderen uit een houtopstand?

Ja Nee

Een houtopstand is een groep bomen of struiken die bij elkaar staan. Bijvoorbeeld een stuk bos of een rij bomen of struiken zoals een houtwal, een elzensingel of een haag met struiken.

Hoe groot is de houtopstand waarbinnen u bomen of struiken wil gaan verwijderen? ⓘ

- Oppervlakte van 1.000 vierkante meter of meer
 Rijbeplanting van 21 bomen of struiken of meer
 Geen van bovenstaande

Een houtopstand is een groep bomen of struiken die bij elkaar staan. Bijvoorbeeld een stuk bos of een rij bomen of struiken zoals een houtwal, een elzensingel of een haag met struiken. ✕

Volgende



^ Doel van bomen of struiken (Vragen van het Rijk)

[1 van 1 beantwoord](#)

Waarvoor worden de bomen of struiken die u wilt verwijderen gebruikt?

- Windscherm om een boomgaard
- Oogsten van fruit, noten of vruchten
- Kerstboom
- Kweekgoed i
- Productie van biomassa i
- Geen van bovenstaande

Volgende



^ Bepanting langs wegen, waterwegen of landbouwgronden (Vragen van het Rijk)

Waar staan de bomen of struiken die u wilt verwijderen?

- Bij een weg
- Langs een waterweg
- Langs landbouwgronden
- Ergens anders dan hierboven genoemd

Volgende



^ Populieren, wilgen, essen of elzen (Vragen van het Rijk)

[1 van 1 beantwoord](#)

Beplanting bij een weg: Gaat u alleen populieren of wilgen verwijderen?

Ja

Nee

Volgende



^ Diverse vragen (Vragen van het Rijk)

Gaat het om het periodiek vellen van vriend- of hakhout?

Ja Nee

Gaat u hout kappen ten behoeve van natuurontwikkeling? 

Ja Nee

Is het vellen van de houtopstand nodig voor de aanleg en/of het onderhoud van brandgangen op natuurterreinen?

Ja Nee

Vindt het vellen van de houtopstand en het herbeplanten plaats volgens een door het Rijk goedgekeurde gedragscode? En kunt u dit ook aantonen?

Ja Nee

Is het vellen van de houtopstand ter uitvoering van een wettelijke verplichting?

Ja Nee

Volgende



^ Impact op natuur bij kappen of snoeien (Vragen van de Provincie)

Gaat u een boom of beplanting weghalen die lager is dan 2 meter?

Ja Nee

Gaat u bomen of beplanting weghalen over een lengte van meer dan 20 meter?

Ja Nee

Gaat u één of meerdere bomen of struiken van meer dan 2 meter hoog weghalen?

Ja Nee

Gaat u gevelbeplanting snoeien of weghalen?

Ja Nee

Volgende




4. Resultaat

Stap 4 van 4

Hieronder staan de werkzaamheden die u heeft gekozen. Per werkzaamheid leest u voor welke juridische activiteiten u iets moet doen.

Als u direct een aanvraag start, worden alle activiteiten opgeslagen in Mijn Omgevingsloket.

Boom of beplanting onderhouden of weghalen

 U moet een melding doen voor 1 activiteit.

- Kappen van houtopstanden (buiten de bebouwde kom)

Let op: U moet minimaal 4 weken maar niet eerder dan een jaar voordat u begint een melding doen bij de provincie. Voor de gekapte bomen moeten weer bomen in de plaats komen. U bent verplicht om bomen terug te planten. Dit doet u binnen 3 jaar na de kap van de bomen. Het kan gebeuren dat u op een ander stuk grond moet herplanten. Of dat het herplanten niet binnen 3 jaar lukt. Hiervoor dient u een maatwerkvoorschrift in. Met een maatwerkvoorschrift kan het bevoegd gezag in concrete gevallen afwijken van algemene regels. Het bevoegd gezag kan bijvoorbeeld maatwerkvoorschriften geven over:



- de plek voor herbeplanting
- de termijn waarbinnen de herbeplanting moet plaatsvinden
- de wijze van herbeplanting
- de plicht tot herbeplanting in zijn geheel



Het kan zijn dat u de melding in moet dienen bij de Rijksdienst voor Ondernemend Nederland (RVO). Dit is bijvoorbeeld het geval wanneer u werkt aan:

- hoofdwegen
 - landelijke spoorwegen
 - hoofdvaarwegen
 - het landelijke energie- en gastransportnetwerk (energie 220 kV en hoger)
- Meer informatie hierover kunt u vinden op deze website: <https://www.rvo.nl/onderwerpen/natuur-en-landschap/bomen/bos-en-bomen-kappen>.





Boom of beplanting onderhouden of weghalen

 U moet een melding doen voor 1 activiteit. 

 U moet contact opnemen met uw gemeente over 1 activiteit. 

Voor deze activiteit missen we vragen van de gemeente. Dit betekent dat u misschien toch een vergunning of melding nodig heeft. De gemeente kan u vertellen wat u moet indienen. Neem voor de volgende activiteit contact op:

- Boom kappen of houtopstand vellen

 U moet contact opnemen met uw waterschap over 8 activiteiten. 

Er zit mogelijk een fout in de vragen van het waterschap. Dit betekent dat u misschien toch een vergunning of melding nodig heeft. Het waterschap kan u vertellen wat u moet indienen. Neem voor de volgende activiteiten contact op:

- Plaatsen, behouden en verwijderen van werken en (hout)beplantingen binnen waterstaatswerk waterkeringen en beschermingszone A
- Beschadigen van een weg
- Aanbrengen en snoeien of verwijderen van beplanting op een weg
- Beplantingen en andere vegetatie op een weg bemesten of met chemische stoffen behandelen
- Boom of beplanting aanbrengen bij leggerwateren
- Vegetatie op bermen en in bermsloten maaien
- Het hebben van uitzicht belemmerende voorwerpen bij bochten, kruisingen, uitwegen en wegen zonder voorrang

Voor deze activiteit missen we vragen van het waterschap. Dit betekent dat u misschien toch een vergunning of melding nodig heeft. Het waterschap kan u vertellen wat u moet indienen. Neem voor de volgende activiteit contact op:

- Boom of beplanting plaatsen, vervangen, verwijderen of onderhouden

